

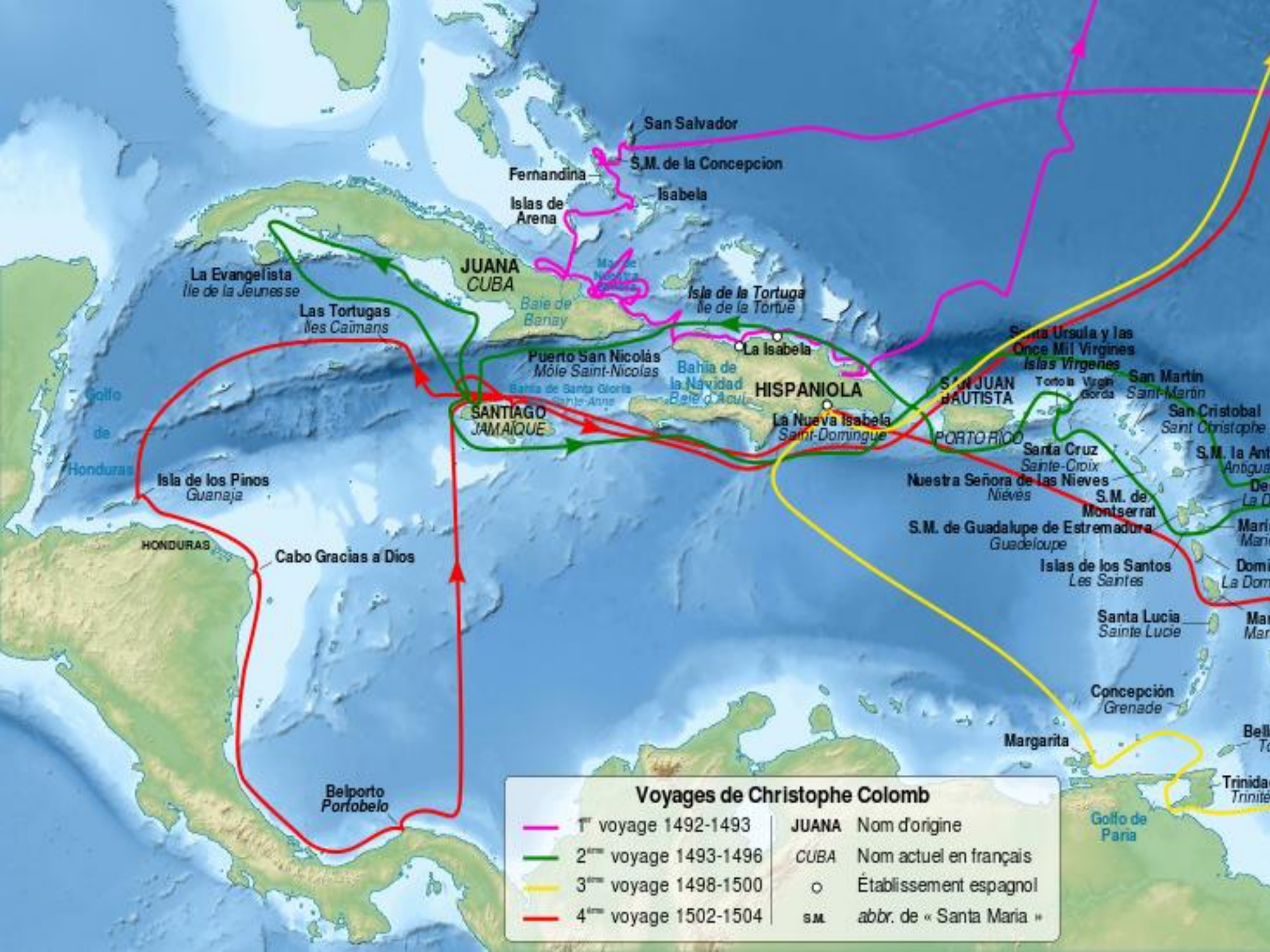
Panama

Voyage

Du 28 Janvier au 14 Février 2013

Géographie du Panama

- Population
- 2010 : 3.527 Personnes
- Surface : 78 200 km²
- Terres : 97,18 %
- Eau : 2,82 %
- Côtes
- 2 490 km
- Frontières
- Continent
- Région
- Total: 555 km
- [Costa Rica](#) 330 km, [Colombie](#) 225 km
- Altitude maximale
- 3 474 m ([Barú](#))
- Altitude minimale
- 0 m ([Océan Pacifique](#))

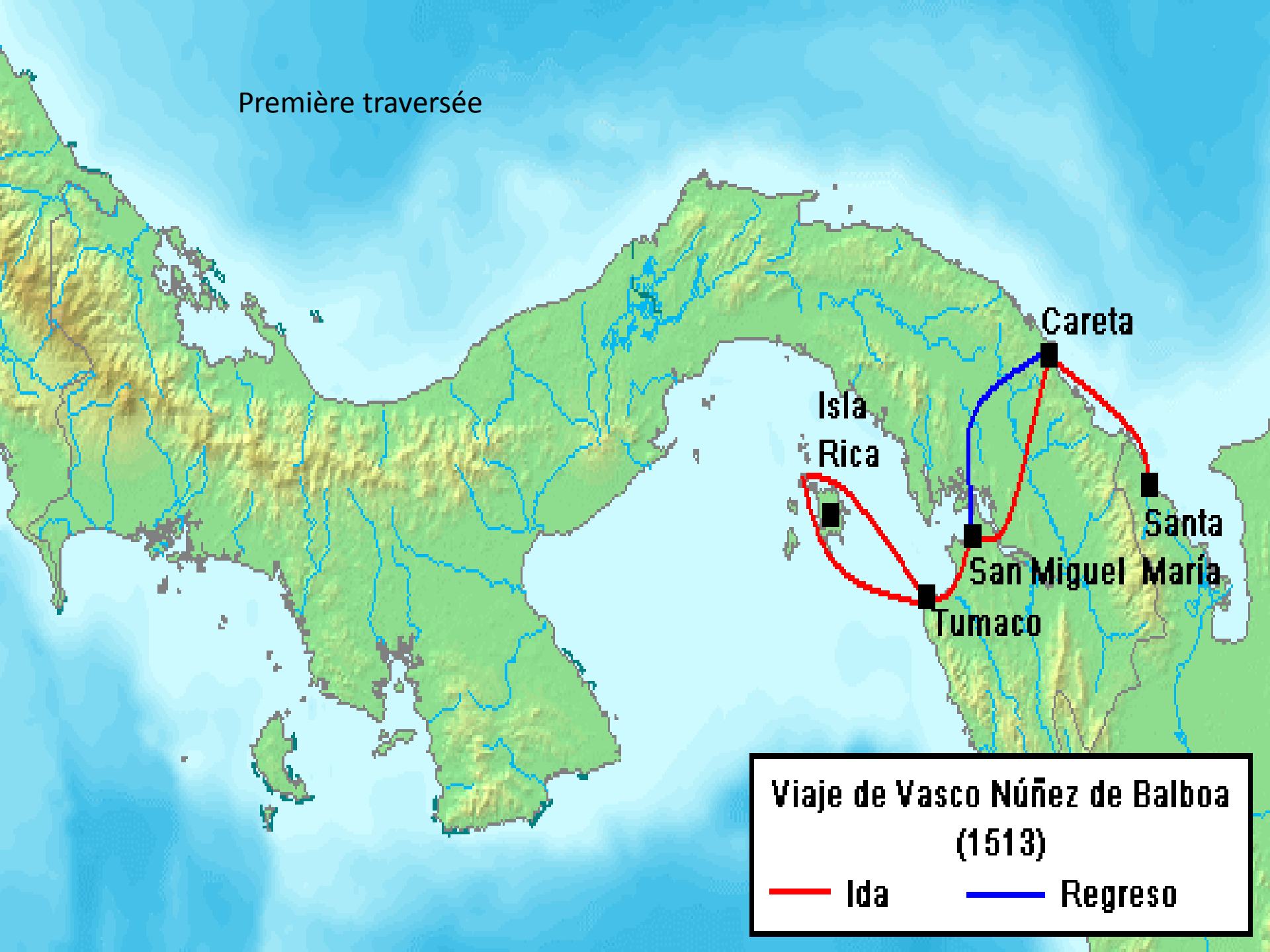


Voyages de Christophe Colomb

- 1^{er} voyage 1492-1493
- 2^{ème} voyage 1493-1496
- 3^{ème} voyage 1498-1500
- 4^{ème} voyage 1502-1504

- JUANA** Nom d'origine
- CUBA** Nom actuel en français
- Établissement espagnol
- S.M.** abbr. de « Santa Maria »

Première traversée



Careta

Isla
Rica

Santa
María

San Miguel

Tumaco

Viaje de Vasco Núñez de Balboa
(1513)

— Ida

— Regreso

Monument à Vasco Núñez de Balboa

Panama City







San Francisco

New York City

United States

North Atlantic Ocean

PANAMA CANAL

5,200 Miles
8,370 Km

Equator

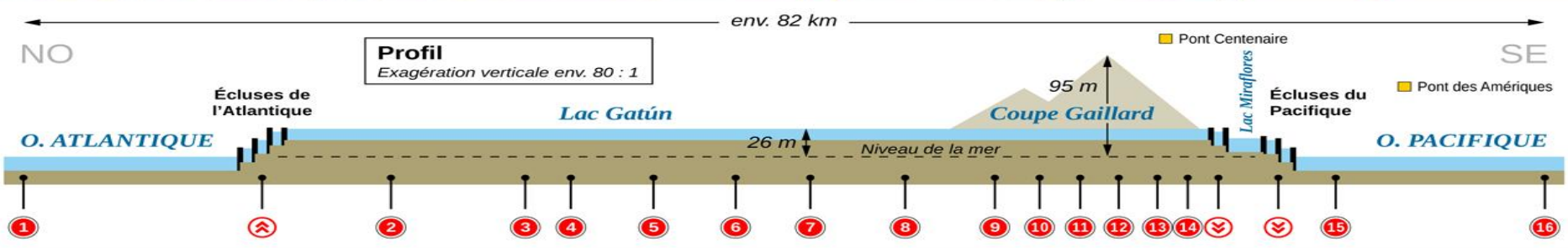
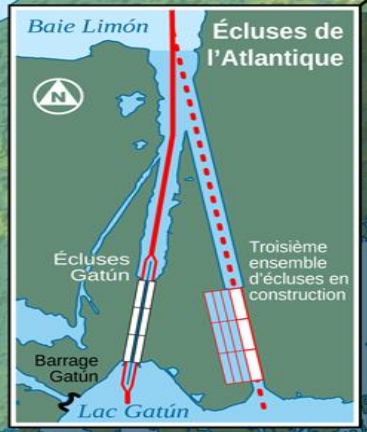
South America

South Pacific Ocean

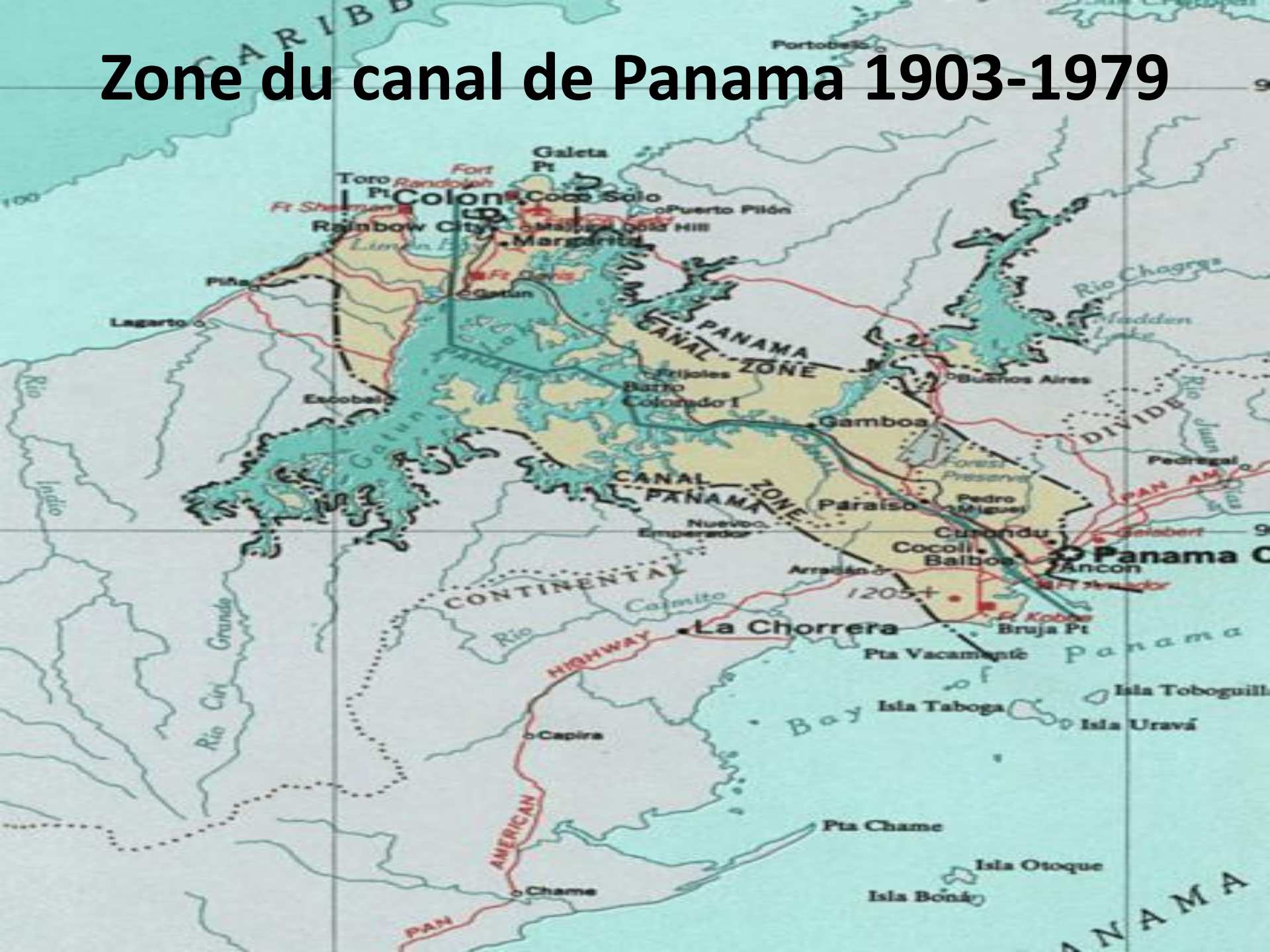
13,000 Miles
20,900 Km

CANAL de PANAMA

Océan ATLANTIQUE
(MER DES CARAÏBES)



Zone du canal de Panama 1903-1979



Colonie des USA à Panama City







MIRAFLORES LOCKS
PANAMA CANAL
1913



117

Approvisionnement en eau

- Le canal de Panama connaît des difficultés d'approvisionnement en eau. La quantité d'eau stockée dans le lac Gatún diminue.
- 197 millions de litres d'eau sont déversés dans la mer chaque fois qu'un navire passe dans le canal].



La taxe la plus élevée jamais payée à ce jour l'a été le [30 mai 2006](#) par le [porte-conteneurs *Maersk Dellys*](#), et s'élevait à 249 165 \$.

La taxe la moins élevée était de 36 *cents*, payée par l'aventurier américain [Richard Halliburton](#) qui parcourut le canal à la nage en [1928¹⁸](#).

La taxe moyenne est de 54 000 \$.

Visite du village indigène Embera



Village Embera







Accueil par le chef du village



Cuisine du village





- Ecole du Village







Invitation au lunch du Rotary-Club David / Boquet



Après le lunch



A la pêche avec les membres du Rotary



Economie

- Secteur tertiaire, représente $\frac{3}{4}$ du produit national brut.
- Ces revenus sont surtout liés
 - à l'exploitation du canal de Panama
 - au secteur bancaire,
 - à la zone de libre-échange du port de Colón
 - au secteur des assurances
 - aux taxes portuaires et au tourisme.
- 61% de la population active travaillent dans le secteur tertiaire,
- 21% dans l'agriculture et
- 18% dans l'industrie.
-
- Les principales industries du pays sont
 - l'industrie de la construction,
 - les raffineries de pétrole et de sucre,
 - ainsi que la fabrication de ciment et d'autres matériaux de construction.
-
- Parmi les principaux produits d'exportation, on mentionnera
 - la banane,
 - la langouste,
 - le sucre et le café.

Visite au Costa Rica



Bienvenidos a Costa Rica
Evitemos la introducción de plagas agrícolas. Ley 7664
Ministerio de Sanidad y Bienestar Animal
Ministerio de Agricultura y Ganadería



Huile de palme



Mont Baru 3474 m





La mangrove du côté Atlantique



Archipel des San Blas - Kuna Yala

compte plus de **360 îlots**





Indios Comarca de Kuna Yala



Hotel à Kuna Yala



Colonie illégale





1985

RESTAURANTE FRANCÉS
Y MARISCOS
French cuisine & seafood



Chalet Suizo

1985

RESTAURANTE FRANCÉS

PARKING



Assemblée des Suisses dans leur chalet



Panama City





Ranch de Hermann Gnägi



Petit Cervin à côté de son Ranch



Engraissement de zébus



Samedi jour de la paye





Contôle des Troupeaux





Récolte canne à sucre



Raffinerie canne à sucre



Production de sel



Etang de catfhis





PASEO



HERMANN GNAEGI MOERI
Nataí de los Caballeros
Ciudad Colonial.



**Bienvenidos a la
Fábrica de Nata**

**Bienvenidos a la
Fábrica de Nata**

Cero Accidentes



3364



3 jours de carnaval non stop

Océan Pacifique



Fin

- Merci pour votre attention